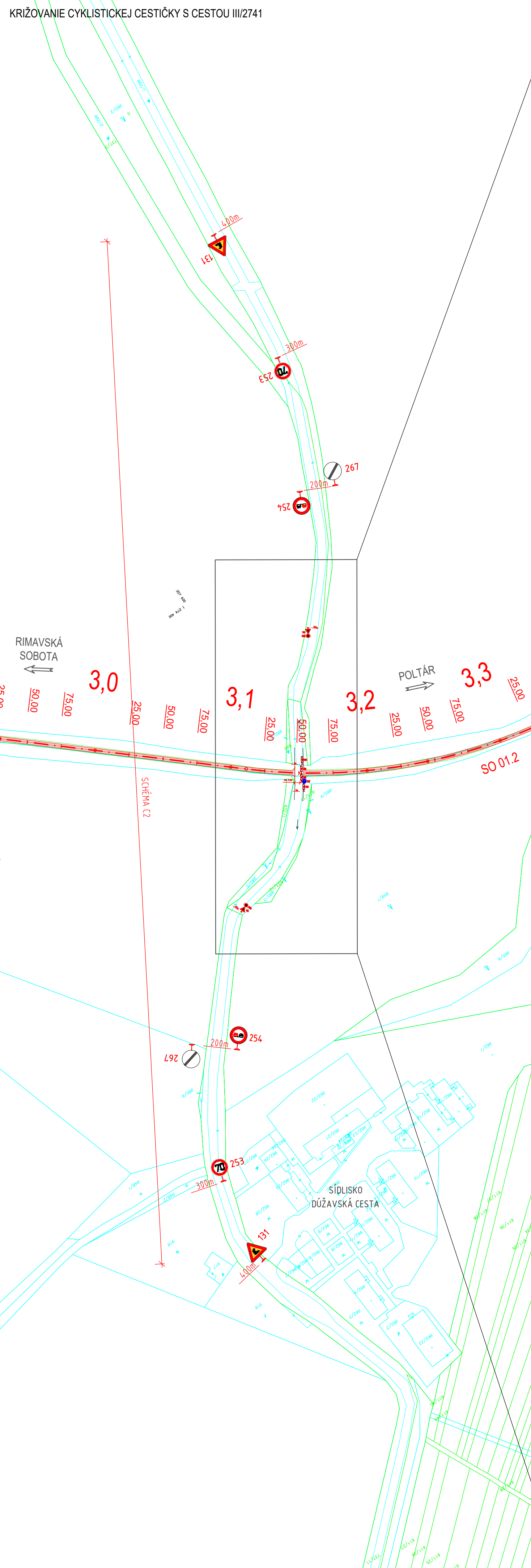
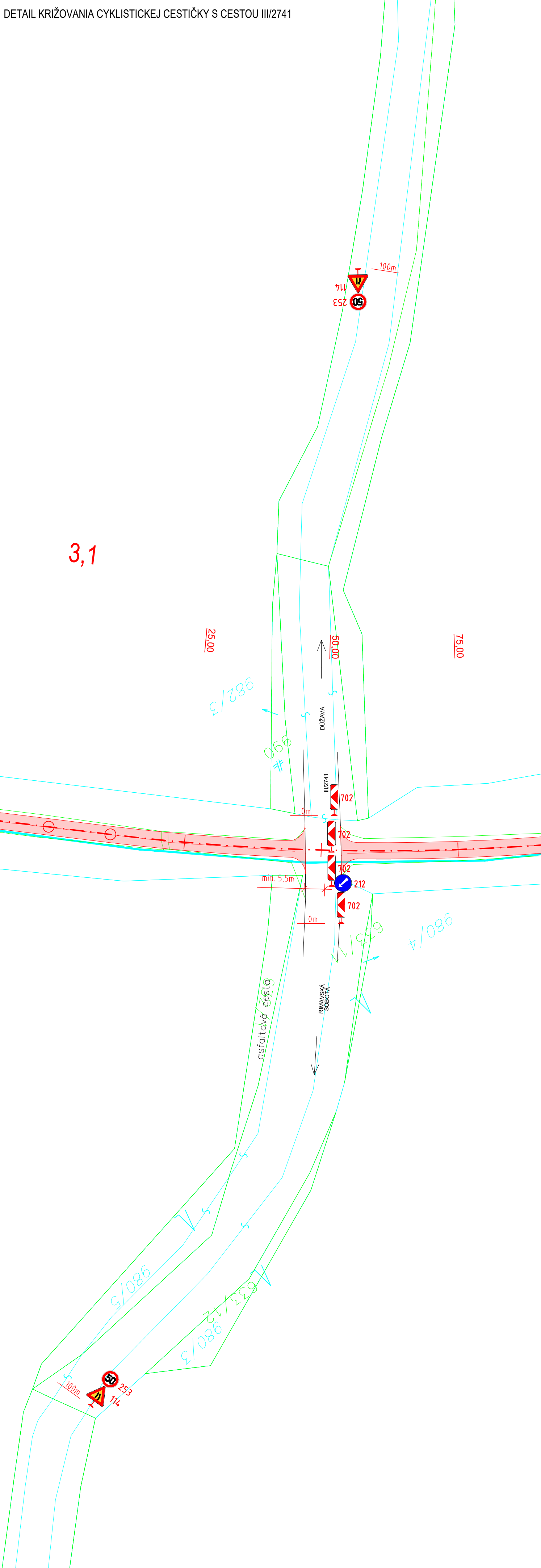


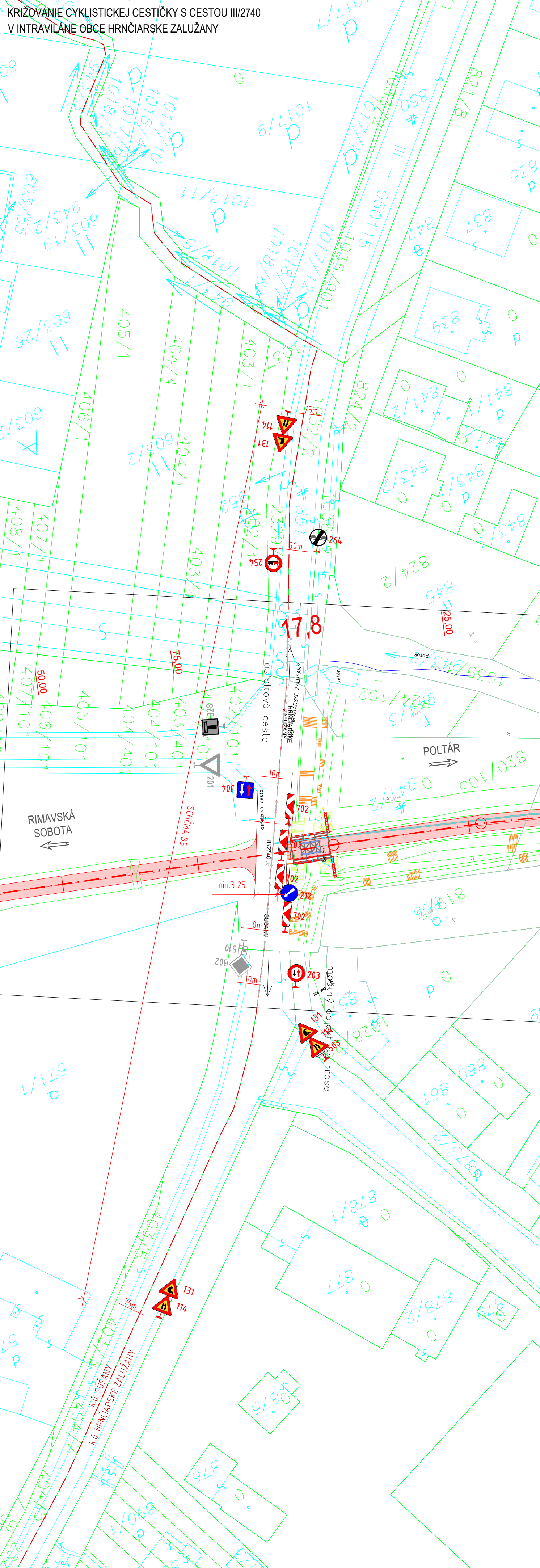
KRÍŽOVANIE CYKLISTICKEJ CESTIČKY S CESTOU III/2741



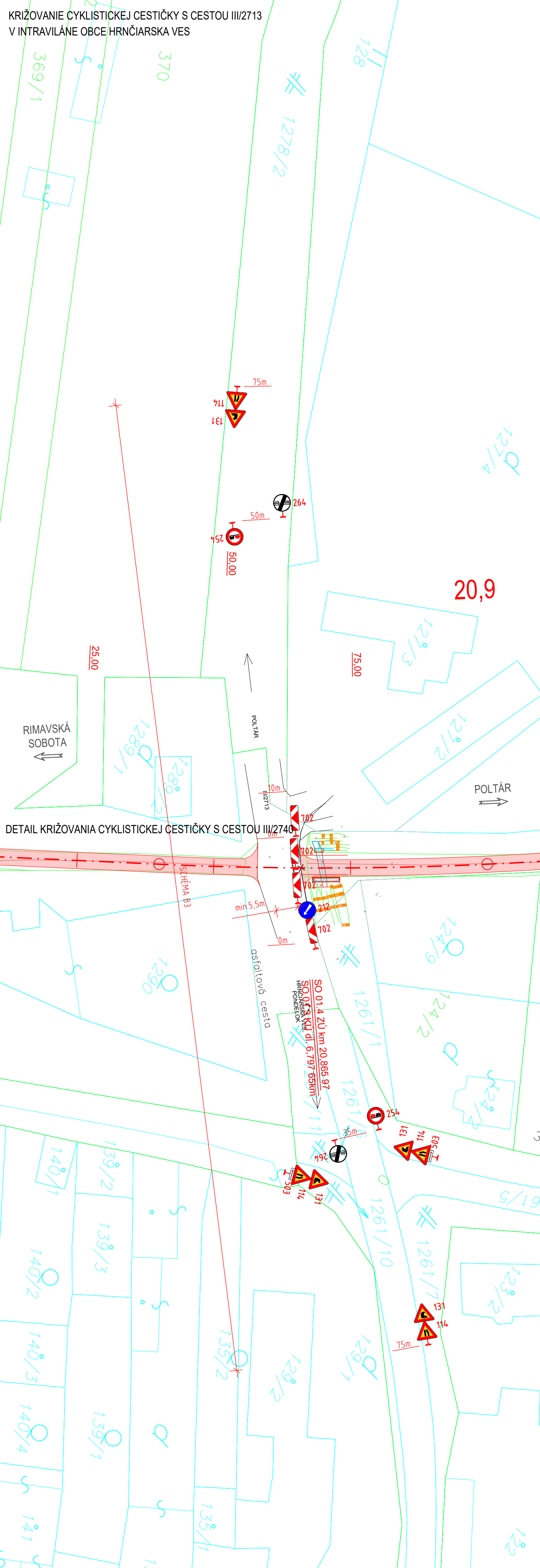
DETAIL KRÍŽOVANIA CYKLISTICKEJ CESTIČKY S CESTOU III/2741



KRÍŽOVANIE CYKLISTICKEJ CESTIČKY S CESTOU III/2740 V INTRAVILÁNE OBCE HRNČIARSKÉ ZALUŽANÝ



KRÍŽOVANIE CYKLISTICKEJ CESTIČKY S CESTOU III/2713 V INTRAVILÁNE OBCE HRNČIARSKA VES



LEGENDA

- KATASTRÁLNA MAPA REGISTRA C
- KATASTRÁLNA MAPA REGISTRA E
- PREDREALIZAČNÉ ZAMERANIE - POLOHOVIS, VÝŠKOPIS
- OS CYKLISTICKEJ CESTIČKY
- CYKLOTRASA - NOVOSTAVBA SAMOSTATNEJ CYKLISTICKEJ CESTIČKY V KORIDORE BÝVALEJ ŽELEZNICEJ DRÁHY
- NAVROVÁVANÉ PRENOSNÉ DOPRAVNÉ ZNAČENIE
- EXISTUJÚCE DOPRAVNÉ ZNAČENIE

ZHOTOVITEĽ PD: CYKLOPROJEKT S.R.O. KUPECKÉHO 56/3, 821 08 BRATISLAVA		CYKLOPROJEKT KOMPLEXNÉ RIADENIE CYKLISTICKEJ DOPRAVY	
OBJEDNÁVATEĽ	BANSKOBYSTRICKÝ SAMOSPR. KRAJ, NÁM. SNP 23, 974 01 BANSKÁ BYSTRICA	DÁTUM	07/2020
HLAVNÝ PROJEKTANT	ING. ARCH. JÁN KAČALA	ČÍSLO ZÁKAZKY	02/2019
ZOD. PROJEKTANT	ING. VIKTOR NEUMANN	PROFESIA	DOPRAVNÉ STAVBY
VYPRACOVAL	ING. ARCH. ANDRÉJ JÁCHIM, ING. ALŽBETA MASNICOVÁ, BC. FILIP JÁN GAVRILOV	STUPEŇ PD	DSP-RS
ZÁKAZKA	CYKLOTRASA RIMAVSKÁ SOBOTA - POLTÁR	STAVEBNÝ OBJEKT	SO 01
PREDMET VÝKRESU	CYKLOTRASA - PRENOSNÉ DOPRAVNÉ ZNAČENIE	POČET AL	5 x 2A4
		PRÍLOHA Č.	ČÍSLO PÁRE
		C - 7	